
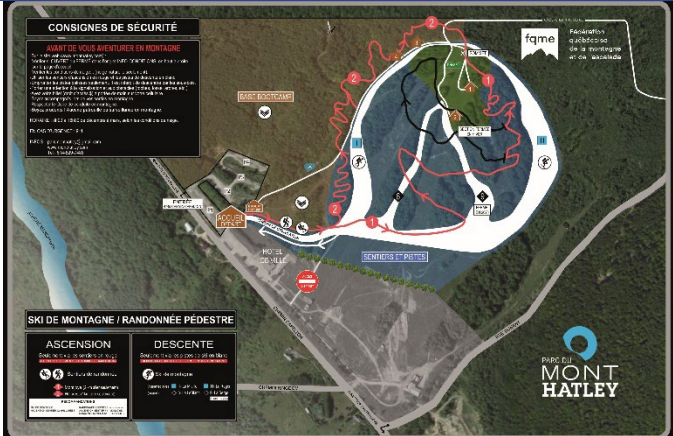


Informations d'urgence


Dernière mise à jour

Nom du site (Appellation populaire) Mont Hatley	Nom officiel du site Parc du Mont Hatley
 Réception cellulaire Bonne Où est le téléphone le plus prêt Hôtel de Ville (en bas de montagne) Distance de celui-ci (km / minutes) 200m à droite du P1 En cas d'urgence Appeler le 911	Sauvetage local : Régie Incendie Memphrémagog Est, Sûreté du Québec Contact d'urgence : 514 829-7488
P Coordonnées GPS du stationnement 45.30069, -71.93414	Adresse 4745 chemin Capelton, Canton de Hatley, JOB 2C0
A Coordonnées GPS du sommet 45.304964, -71.940122	Classification du site de ski de montagne Débutant/ Intermédiaire

Sentier d'évacuation

 Distance pour accéder au sommet (km) 1km Temps pour accéder au sommet 20-25 min en ski Spécifications : Chemin d'accès en gravier par la piste #1 La Miville	 <p>CONSIGNES DE SÉCURITÉ</p> <p>AVANT DE VOUS AVENTURER EN MONTAGNE</p> <p>SKI DE MONTAGNE / RANDONNÉE PÉDESTRE</p> <p>ASCENSION</p> <p>DESCENTE</p> <p>PARC DU MONT HATLEY</p>
---	---

Sentier d'accès

 Coordonnées GPS du stationnement 45.30069, -71.93414 Adresse 4745 chemin Capelton, Canton de Hatley, JOB 2C0 Distance pour accéder au pied des pentes (km) 200m du stationnement Temps pour accéder au pied des pentes 5 minutes	Spécifications Chemin de gravier à partir du P1 vers la mi-montagne.
--	--

Matériel

 Matériel de 1 ^{er} soins disponible sur place Matériel minimum au Camp de base (P1)	Endroit où il est disponible Camp de base (P1). Fermé en semaine.
---	---

Hopital le plus près

H Nom Hôpital de Magog, Hôpital CHUS Fleurimont Distance (km) 21 km -22 min. 28 km - 23 min.	Adresse 50 rue St-Patrice Est, Magog. 3001 12e Avenue N, Sherbrooke, QC J1H 5H3
---	--

Dernière mise à jour 1 février 2023