
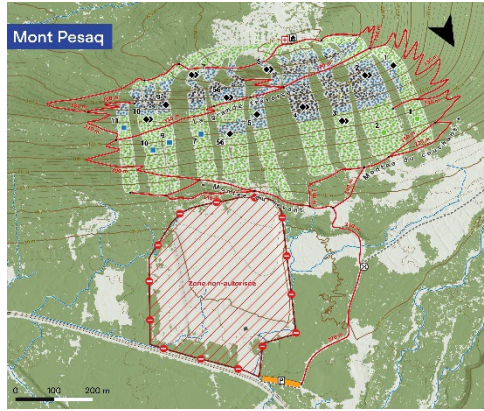


Informations d'urgence


Dernière mise à jour

Nom du site (Appellation populaire) Mont Pesaq	Nom officiel du site Mont Pesaq
 Réception cellulaire Bonne en général Où est le téléphone le plus prêt 1811, Montée de Pointe-Navarre, Gaspé QC G4X 1A8 Distance de celui-ci (km / minutes) 300m / 4min En cas d'urgence Appeler le 911	Sauvetage local : Non Coordonnées du point de rencontre avec ambulance : - Direction : -
P Coordonnées GPS du stationnement 48.891443, -64.605072	Adresse Chemin de gauche après le dépotoir sur Montée de Pointe-Navarre
 Coordonnées GPS du sommet 48.886422, -64.606608	Classification du site de ski de montagne Sous-bois aménagé intermédiaire / avancé

Sentier d'évacuation

 Distance pour accéder au sommet (km) 1,5km Temps pour accéder au sommet 40 minutes en ski Spécifications : Un seul sentier d'accès et évacuation indiqué sur la carte. Un plan d'urgence a été établi avec la sureté du Québec ainsi que les pompiers de Gaspé. En signalant le 911, ils seront avisés et connaissent les lieux.	 <p>Mont Pesaq</p> <p>fqme</p> <p>Adhésion à la FQME et droit d'accès Mont Pesaq obligatoires pour ce site</p> <p>fqme.qc.ca</p> <p>Infrastructures</p> <ul style="list-style-type: none">↳ Chalet↳ Cabane↳ Poste d'observation↳ Poste d'entretien↳ Poste d'entretien <p>Sentiers</p> <ul style="list-style-type: none">↳ Sentier et itinéraire↳ Sentier <p>Limites de zones</p> <ul style="list-style-type: none">↳ Zone protégée <p>Pistes</p> <ul style="list-style-type: none">↳ Piste <p>Couvert végétal</p> <ul style="list-style-type: none">↳ Forêt <p>Cote de difficulté</p> <ul style="list-style-type: none">↳ Facile↳ Moyenne↳ Difficile↳ Extrême <p>EETA</p> <ul style="list-style-type: none">↳ Empa↳ Câble↳ Grondin <p>Édition: 06/2022</p> <p>Plan: 06/2022</p> <p>Mise à jour: 06/2022</p> <p>© 2022 FQME</p>
--	---

Sentier d'accès

 Coordonnées GPS du stationnement 48.891443, -64.605072 Adresse Chemin de gauche après le dépotoir sur Montée de Pointe-Navarre Distance pour accéder au pied des pentes (km) 500m Temps pour accéder au pied des pentes 12 minutes	Spécifications
--	-----------------------

Matériel

 Matériel de 1 ^{er} soins disponible sur place Oui	Endroit où il est disponible Chalet au sommet
---	---

Hopital le plus près

 H Nom Hôtel dieu de Gaspé Distance (km) 10km	Adresse 215 Boulevard de York O, Gaspé, QC G4X 2W2
--	--

Dernière mise à jour 23 janvier 2023



Fédération
québécoise
de la montagne
et de l'escalade

fqme.qc.ca