



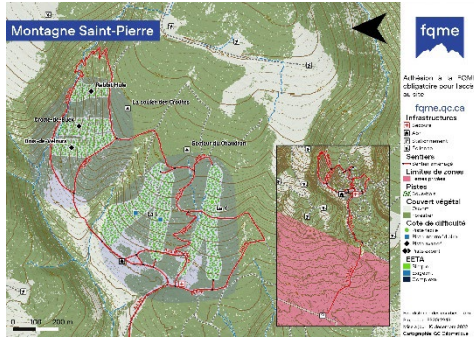




Informations d'urgence

Dernière mise à jour

Nom du site (Appellation populaire) Montagne Saint-Pierre	Nom officiel du site Montagne Saint-Pierre, La Rédemption
 Réception cellulaire Moitié supérieur du site uniquement	
 Où est le téléphone le plus prêt Municipalité de La Rédemption	
Distance de celui-ci (km / minutes) Quelques minutes du stationnement. 30 minutes du bas des pistes	
En cas d'urgence Appeler le 911	
P Coordonnées GPS du stationnement 48.435528, -67.858056	Adresse 4e Rang, La Rédemption
 Coordonnées GPS du sommet 48.414352, -67.810504	Classification du site de ski de montagne Intermédiaire
Sentier d'évacuation	
 Distance pour accéder au sommet (km) 4km	
Temps pour accéder au sommet 1h30-2h en ski	
Spécifications	
Sentier d'accès	
 Coordonnées GPS du stationnement 48.435528, -67.858056	Spécifications
Adresse 4e Rang, La Rédemption	
Distance pour accéder au pied des pentes (km) 3km	
Temps pour accéder au pied des pentes 45min - 1h	
Matériel	
 Matériel de 1 ^{er} soins disponible sur place	Endroit où il est disponible Au refuge dans le bas de la piste Cache à Ringuette
Cache de sécurité	
-1xCollier cervical 1xAtelle	
-1xBâche 1xTraîneau Sked	
-1xCouverture de laine 1xCompresse et couverture de survie	
Hopital le plus près	
H Nom Centre hospitalier de La Mitis	Adresse 800, avenue du Sanatorium, Mont-Joli, QC G5H 3L6
Distance (km) 35km/ 30min	

Dernière mise à jour 23 janvier 2023



Fédération
québécoise
de la montagne
et de l'escalade

fqme.qc.ca