




# Informations d'urgence


Dernière mise à jour

<b>Nom du site (Appellation populaire)</b> <b>Km 42, Chemin Des Passes (La Black)</b>	<b>Nom officiel du site</b> <b>Mont des Allemands</b>
 <b>Réception cellulaire</b> Non <b>Où est le téléphone le plus prêt</b> St-Ludger-de-Milot (Dépanneur/Restaurant du Parc), réseau cellulaire également. Signal cellulaire sporadique au km 17 (seulement pour certain fournisseurs) <b>Distance de celui-ci (km / minutes)</b> 42km/35min <b>En cas d'urgence Appeler le 911</b>	<b>Sauvetage local</b> : Non <b>Recherche et sauvetage:</b> Non <b>Direction</b> : N/A
 <b>Coordonnées GPS du sommet</b> 49.172268, -71.474082	<b>Adresse</b> Km 42, chemin des Passes Dangereuses, direction nord
 <b>Coordonnées GPS du stationnement</b> 49.178473, -71.48125	<b>Classification du site de ski de montagne</b> Sous-bois intermédiaire/ avancé/ Expert

## Sentier d'évacuation

 <b>Distance pour accéder au sommet (km)</b> 1,2km <b>Temps pour accéder au sommet</b> 30 min en ski <b>Spécifications</b> : Il n'y a pas de sentier autre que le sentier d'ascension pour accéder au sommet et il n'est pas praticable en motoneige. Il y a un chemin forestier au bas de la montagne où les pistes arrivent. Il est de votre responsabilité d'évacuer le blessé de la montagne (pas celle des secours). L'ambulance se rend aux bornes d'évacuation (la borne 92-620, au km 28 est la plus près) si vous êtes en mesure d'y apporter le blessé. Sinon, les pompiers peuvent se rendre en motoneige au bas des pistes avec une traîne. Bien expliquer la situation au 911 afin qu'ils envoient les bonnes équipes et équipements.	 <p>Mont Jacob</p> <p>Adhésion à la FQME obligatoire pour l'accès au site fqme.qc.ca</p> <p><b>Infrastructures</b></p> <ul style="list-style-type: none"><li>Stationnement</li><li>Panneau cartographique</li></ul> <p><b>Sentiers</b></p> <ul style="list-style-type: none"><li>Sentier aménagé</li></ul> <p><b>Pistes</b></p> <ul style="list-style-type: none"><li>Sous bois</li><li>Piste ouverte</li></ul> <p><b>Couvert végétal</b></p> <ul style="list-style-type: none"><li>Ouvvert</li><li>Forêt</li></ul> <p><b>Cote de difficulté</b></p> <ul style="list-style-type: none"><li>Piste facile</li><li>Piste intermédiaire</li><li>Piste expert</li></ul> <p><b>Risque d'avalanche</b></p> <ul style="list-style-type: none"><li>Simple</li><li>Expert</li><li>Complexité</li></ul> <p>Échelle des cotes: 2m Projetée: 1960,2000 Mise à jour: 16/06/2021 Cartographie: GC Géomaticque</p>
---	--

## Sentier d'accès

 <b>Coordonnées GPS du stationnement</b> 49.178473, -71.48125 <b>Adresse</b> km 42, chemin des Passes Dangereuses, direction nord <b>Distance pour accéder au pied des pentes (km)</b> 1,2km <b>Temps pour accéder au pied des pentes</b> 20 min, 5 min en motoneige	<b>Spécifications</b> Chemins forestiers utilisés par les villégiateurs du secteur en motoneige (non-déneigé). Il est possible de se rendre par le chemin au km 38 également (voir carte)
--	--

## Matériel

 <b>Matériel de 1<sup>er</sup> soins disponible sur place</b> Oui : planches dorsale traîneau d'évacuation, matelas isolant, couverture, collier cervical,	<b>Endroit où il est disponible</b> Au sommet de la Sturmmann 49.170944, --71.475923
--	--

## Hopital le plus près

 <b>Nom</b> Hopital de Dolbeau-Mistassini <b>Distance (km)</b> 95 km / 80 minutes	<b>Adresse</b> 2000 Boulevard Sacré-Coeur, Dolbeau-Mistassini, QC G8L 2R5
---	--

Dernière mise à jour 23 janvier 2023



Fédération  
québécoise  
de la montagne  
et de l'escalade

fqme.qc.ca