






Nom du site ou secteur (appellation populaire) : Lac Clair		Nom officiel du site : Lac Clair – ZEC Lavigne (Saint-Zénon)	
	Réception cellulaire : Oui		Évacuation Classe 4
	Où est le téléphone le plus près : (Accueil ZEC Lavigne) 541, rang de l'Arnouche, Saint-Zénon, QC J0K 3N0		
	Distance de celui-ci : 9,6 km (15 minutes du stationnement en voiture)		
Contacts: Urgence 911		Recherche et sauvetage : Sauvetage AG Numéro de téléphone : (514) 238-0686	
Coordonnées GPS du stationnement des grimpeurs : 46.512803, -73.831424			
	Adresse la plus proche : 600-670 chemin du Lac Sauvage, Saint-Zénon, QC J0K 3N0		
	Directions : À Saint-Zénon, de QC-131 N, tourner à gauche sur le rang de l'Arnouche jusqu'à l'accueil de la ZEC. Continuer sur la route en suivant les indications pour le Lac Clair. Passer du côté ouest du lac Sauvage, puis remonter vers le nord jusqu'au camping des Scouts. Une pancarte bleue indique l'aire de stationnement, au bout de la rue.		
	Coordonnées GPS de la paroi : 46.510308, -73.827270		
	Type d'escalade : Roche Premier de cordée traditionnel	Hauteur : 50 mètres Escalade de deux longueurs	
Évacuation			
	Sentier pédestre		
	Distance entre le stationnement et la paroi : 800 m Temps : 15 minutes		
	Spécifications : <i>Difficile</i> : Assez large pour sortir une planche dorsale.		
	Directions : Du stationnement, continuer sur le sentier de VTT qui contourne le lac par le nord. Après environ 150 m, emprunter le sentier balisé à votre droite qui longe le lac jusqu'à la paroi.		
	Par Bateau		
	Spécifications : La mise à l'eau se fait à partir de la descente à bateau située dans le camping. GPS : 46.512344, -73.831049		
	Plusieurs endroits sont propices à l'accostage près de la paroi.		
Point de rencontre ambulance : 46.512803, -73.831424 (Stationnement)			
Sentier d'approche (grimpeurs) idem que celui d'évacuation			
Sentier d'accès au sommet & Évacuation en paroi			
Tous les secteurs		(Facile)	Le sentier qui mène au sommet passe par la gauche de la falaise.
Matériel d'évacuation et de secours sur place :		Emplacement :	
Aucun matériel.		n.d.	
Hôpital le plus près :			
Centre hospitalier régional de Lanaudière			
Adresse : 1000 boulevard Sainte-Anne, Saint-Charles-Borromée, QC J6E 6J2			
Distance : 90 kilomètres / 1h30			

