










Informations d'urgence

Nom du site ou secteur (appellation populaire) : Sanatorium		Nom officiel du site : Sanatorium		
	Réception cellulaire : Non			
	Où est le téléphone le plus près : Accueil de la ZEC Batiscan Neilson			
	Distance de celui-ci : 1,5km			
	Contact: Urgence 911			
Coordonnées GPS du stationnement des grimpeurs : 47.106412, -71.885685				
	Adresse la plus proche : 3001 Rang Saguenay, Saint-Raymond, QC G3L			
	Directions : De Saint-Raymond-de-Portneuf, prenez la droite sur la rue Monseigneur-Vachon. Tournez à gauche sur le rang Saguenay. Continuez sur le rang Saguenay pendant 23 km jusqu'à l'accueil Saguenay. Remarque : Sur votre chemin, vous passerez une intersection en Y (au km 5,6), gardez la droite. À partir de l'accueil Saguenay, continuez sur 500 m avant de tourner à gauche et passez sur le pont traversant la rivière Neilson. Tournez à droite après le pont et continuez pendant 600 m pour arriver à un léger élargissement sur votre gauche, situé en haut d'une petite côte et juste avant un petit ponceau. Gareez-vous le mieux possible à gauche dans l'élargissement de la route qui fait office de stationnement.			
Coordonnées GPS de la paroi : 47.107522, -71.889011				
	Type d'escalade : Sport		Hauteur : 15 à 30 mètres	
	Évacuation			
	Distance du stationnement à la paroi : 250 mètres			
	Temps : 10 minutes			
	<u>Sentier d'évacuation</u>			
Point de rencontre ambulance : Stationnement				
Sentier d'approche (grimpeurs) idem que celui d'évacuation				
	Matériel d'évacuation et de secours sur place :			Emplacement :
	Planche dorsale		Sous un gros toit à l'entrée du site	
	Hôpital le plus près : CSSS de Portneuf			
	Adresse : 700 rue St-Cyrille Saint-Raymond, G3L 1W1			
	Distance : 32 minutes / 30 kilomètres			