



Topo du site d'escalade

Le Petit Malfait

par *Grimper la côte*

**Baie-Comeau
(Juillet 2024)**



Ce topo est un travail en cours. Pour toutes questions, commentaires, informations ou événements à signaler, communiquez avec le club d'escalade *Grimper la Côte* par l'entremise de Facebook ou par courriel: grimperlacote@gmail.com

Avertissement

L'escalade est une activité dangereuse pouvant entraîner de graves blessures, voire la mort. Les auteurs de ce guide ne peuvent accepter de responsabilités concernant tout accident pouvant survenir lors de la pratique de l'escalade sur le site. Il en est de la responsabilité de chaque grimpeur et grimpeuse d'être conscient.e de ses connaissances, ses compétences, ses limites et des dangers intrinsèquement présents en escalade. De plus, les informations sur les voies sont des opinions subjectives venant de différentes sources et peuvent changer avec le temps. Même la roche peut se modifier avec le temps! Les auteurs ainsi que les ouvreuse.s-équipereuse.s se dégagent de toute responsabilité et estiment que tout pratiquant.e doit faire preuve de prudence et ne doit, en aucun cas, mettre en danger sa vie et celle des autres. Si vous êtes incertain.e de vos compétences, nous vous encourageons à suivre des cours avec des moniteur.ice.s accrédité.e.s par la Fédération de Montagne et d'Escalade du Québec (FQME).

L'histoire (connue) du Petit Malfait

La date exacte ou pour la première fois des chaussons d'escalade ont gravi la falaise du Petit Malfait est incertaine.

- Août 2020 : publication d'un topo (avec des noms d'oiseaux) sur le site MountainProject.
- 2021: ouverture de la première voie de style sportive par Simon Migneault, qui a également placé des scellements au sommet de la paroi pour favoriser une approche sécuritaire à l'ensemble des voies alors pratiquées uniquement en moulinette.
- 2021: Le travail de Simon Migneault a permis à un petit groupe de grimpeurs d'installer une main courante en acier permettant un accès sécuritaire au relais de «Chiffre de nuit». Une autre main courante en acier avait été installée pour remplacer une vieille corde laissée sur «Kuei-bonjour ». Le danger de son utilisation ayant forcé son retrait, seules restent les plaquettes vissées par Simon Migneault, lesquelles forment désormais la voie d'initiation en premier de cordée.
- Juillet 2023 : début de la refonte des voies avec les nouveaux ouvreurs-équipiers formés avec la naissance du club d'escalade Grimper la Côte.
- Juillet 2024 : Affiliation du site avec la FQME

Direction

Depuis Baie-Comeau, prendre la 138 en direction est, tourner à gauche sur le Chemin de la Touloustouc, à gauche sur le chemin de la station de ski du Mont Ti-Basse pendant environ 2.5 km. Après le pont, prenez la route de terre en direction de la base de plein air. Si vous êtes plusieurs automobiles, nous vous encourageons à vous stationner dans le stationnement de la station de ski, puisqu'il y a peu de stationnements au site d'escalade. La route de terre entre la station de ski et le Petit Malfait fait 1.5 km. L'entrée vers la paroi se trouve à droite. Stationnez-vous en collant votre gauche. Il faut laisser de l'espace pour que l'on puisse évacuer le site en cas de besoin.

Informations importantes

Principes Sans trace

- Toilettes : Il n'y a aucune toilette sur le site. Vous pouvez utiliser celles de l'Association récréative du Lac Malfait (meilleur choix). Autrement, vous devez creuser un trou de 15 cm à au moins 100 pas de l'aire d'assurage et du stationnement. Ayez du respect pour les autres adeptes de plein air!
- Déchets : Il n'y a pas de poubelle sur le site. Rapportez vos déchets. Les brûler n'est pas une solution acceptable. Un conteneur à déchets est à votre disposition à l'Association récréative du Lac Malfait.
- Feux : Les feux de camp sont autorisés sur le site, mais les grimpeur.euse.s sont invité.es à apporter leur bois, comme le site est hautement fréquenté. Prière d'utiliser uniquement le rond de feu dédié et de respecter les avis de la SOPFEU en vigueur.

- Point GPS : 49°17'54.74"N 68°10'55.16"O
- Orientation : Plein sud
- Pluie : La voie à l'extrême droite (Kuei-bonjour) reste mouillée longtemps, mais les autres voies sèchent rapidement.
- Saison : La falaise est grimpable de la fin avril au début novembre. L'enjeu principal est la route pour s'y rendre, laquelle n'est pas déneigée.
- La FQME : Ce site est affilié à la Fédération Québécoise de Montagne et d'Escalade. Les membres de la fédération sont donc assurés en cas d'accident. L'adhésion à la FQME est donc obligatoire pour fréquenter le site : <https://fqme.qc.ca/>
- Le club Grimper la Côte: ce sont les ouvreurs et ouvreuses associé.es au club local d'escalade qui ont travaillé à l'ouverture et à l'aménagement de ce site. Si vous appréciez la grimpe sur cette falaise, nous vous encourageons à devenir membre du club et/ou faire un don à celui-ci. Pour plus d'informations, consultez la page Facebook de *Grimper la Côte*.
- Relais : Tous les relais ont des anneaux de rappels. Merci de les utiliser afin de préserver l'intégrité de nos scellements.
- Escalade sportive: Les voies ont d'abord été pensées pour l'escalade sportive.
- Moulinette : Il est toutefois possible d'installer des moulinettes par le haut de la paroi. Pour ce faire, il faut grimper "Kuei-Bonjour" en escalade sportive et suivre le sentier balisé en haut de la paroi. Le premier relai d'approche permet d'accéder aux 3 voies de droite, l'autre, aux trois voies de gauche. Il se trouve entre 5 et 10 mètres entre les relais d'approches et les relais des voies. Il faut donc s'assurer de connaître parfaitement les

manipulations nécessaires avant de se lancer (faire un rappel et installer un relais en sécurité dans le vide).

- Escalade de bloc: Il y a 4 blocs comportant une douzaine de problèmes à l'est de l'aire de stationnement. Amusez-vous!
- Hauteur du mur : La majorité des voies font 30 mètres et moins, mais certaines se rendent à 35 mètres. Une corde de 70 mètres est donc conseillée.
- Stickclip: La majorité des voies nécessitent un prémousquetonnage.
- L'éthique pour l'ouverture de voies : Si vous désirez travailler sur la paroi, prière de communiquer préalablement avec le club d'escalade *Grimper la côte*.

Les voies du Petit Malfait (de la droite vers la gauche)

Le secteur principal



Légende

M : Hauteur de la voie en mètre (Ex.: 30M)

D : Nombre de dégaines (Ex.: 10D)

PAF : Première Ascension féminine

PAM : Première Ascension masculine

OÉ : Ouvreur.euse-équipeur.euse de la voie

- | | | | |
|--|--------------|------------|------------|
| 1. Kuei-Bonjour | 5.4 | 6D | 10M |
| <ul style="list-style-type: none"> ○ L'ancienne voie d'accès vers le sommet. ○ OÉ: Camille Robidoux-Daigneault (2023) ○ PAM: Eden Encalada (2023) ; PAF: Laury Boulianne (2023) | | | |
| 2. La voix du peuple | 5.7 | 13D | 25M |
| <ul style="list-style-type: none"> ○ Idéale pour les débutants en escalade sportive. Le relief de cette voie occasionne de la friction abrasive pour la corde. Il n'est donc pas idéal d'y installer une moulinette. ○ OÉ: Antony Vigneault et Virginie L-Poirier (2023) ○ PAM: Antony Vigneault (2023) ; PAF: Katheryn Tremblay (2023) | | | |
| 3. Chiffre de nuit | 5.10a | 13D | 26M |
| <ul style="list-style-type: none"> ○ Le toit passe à gauche. ○ OÉ: Camille Robidoux-Daigneault et Antony Vigneault (2023) ○ PAM: Dominic Martel (2023) ; PAF: Katheryn Tremblay Lauzon (2024) | | | |
| 4. Les vice-prez | 5.10b | 13D | 24M |
| <ul style="list-style-type: none"> ○ Le crux c'est le toit. ○ OÉ: Virginie L-Poirier, Luca Bernard et Antony Vigneault (2023) ○ PAM: Dominic Martel (2024) ; PAF: XXX (2024) | | | |
| 5. Les premiers pas | 5.8+ | 13D | 28M |
| <ul style="list-style-type: none"> ○ Plus une histoire de pieds que de mains. ○ OÉ: Simon Migneault (2021) ○ PAM: Simon Migneault (2021) ; PAF: Mélina Chassé (2021) | | | |
| 6. Mi-chat, mi-nous | 5.10a | 13D | 35M |
| <ul style="list-style-type: none"> ○ Attention de ne pas traverser dans la voie de gauche à la fin. ○ OÉ: Camille Robidoux-Daigneault et Antony Vigneault (2023) ○ PAM: Antony Vigneault (2023) ; PAF: Camille Robidoux-Daigneault (2023) | | | |
| 7. Awaye | 5.10b | 12D | 30M |
| <ul style="list-style-type: none"> ○ <i>Stickclip</i> obligatoire. Le début est forçant et la fin demande d'y aller. Awaye! ○ OÉ: Camille Robidoux-Daigneault, Virginie L-Poirier et Luca Bernard (2023) ○ PAM: Dominic Martel (2023) ; PAF: Camille Robidoux-Daigneault (2023) | | | |
| 8. Merci Oli! | 5.9+ | 11D | 25M |
| <ul style="list-style-type: none"> ○ OÉ: Antony Vigneault (2024) ○ PAM: Olivier Roy-Martin (2024) ; PAF (2024) | | | |


Le secteur du Menhir (À venir)

Juste avant de rejoindre la base des voies du secteur principal, prenez le sentier sur votre gauche. Celui-ci vous mènera à la base des voies du Menhir. Escalade sportive uniquement.

Les blocs du Petit Malfait

Bloc 1 - L'initiation

Ce bloc est situé sur votre gauche lorsque vous entrez dans le premier embranchement du sentier des blocs.



A. L'initiation, VB

Grimper la dalle sans utiliser l'arête de droite.

B. Clébard, V2

Départ assis, avec une pincette à gauche et la règle la plus basse à droite.

Bloc 2 - L'écosystème

Ce bloc est situé sur votre droite quand vous entrez dans le premier embranchement du sentier des blocs. C'est celui qui comporte le plus de problèmes.

C. Vie d'ange, V3



Départ assis, main gauche sur la prise en triangle, main droite dans le scoop. Grimper tout droit et se rétablir à gauche.

D. La vie du chat - V4

Départ dans Vie d'ange, puis traverser à gauche afin de sortir dans Dom le chat.

E. Dom le chat - V3



Départ assis sur les bonnes prises sous le toit ; grimper tout droit.

F. Mouche à chevreuil - V3



Départ assis les deux mains sur la prise fuyante. Grimper à droite de l'arête.

G. Mouche - V3

Même départ que Mouche à chevreuil, mais rejoindre Colostrum.

H. Colostrum - V0



Départ debout dans les bacs fuyants ; grimper tout droit.

I. Placenta - V2



Départ debout, les deux mains dans l'écaille. La difficulté est dans l'exécution du rétablissement.

Bloc 3 - Lune

Ce bloc est en face du problème Placenta.




J - Buzz Aldrin, V0

Départ debout, sur les plats formant une diagonale.

K - Lune de miel, VB

Départ debout, à gauche de Buzz Aldrin. Utiliser la pincette sur l'arête pour la main gauche.

L - Moon time, V2




Main droite dans la demi-lune et main gauche sur une réglette très basse ; grimper jusqu'en haut.

Bloc 4 - Cosmopolitan

Ce bloc est situé à l'entrée du sentier menant au secteur d'escalade de voie du Menhir.

M. Cosmopolitan, V2



Départ assis à gauche, traverser jusqu'à droite.